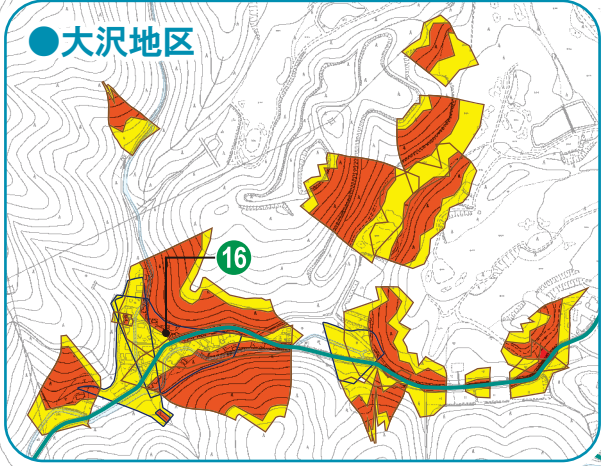


島本町 洪水・土砂災害 ハザードマップ 淀川

●出典

名称	淀川浸水想定区域	土砂災害(特別)警戒区域
対象河川	淀川水系淀川	—
作成主体	国土交通省近畿地方整備局 淀川河川事務所	大阪府
指定期月日	平成29年6月14日	平成18年3月24日～ 平成28年9月6日
予測条件	枚方地点上流域の24時間総雨量360mm (宇治川を除く区間)	—

●大沢地区



●避難所リスト

No.	施設名	洪水	土砂災害	地震	大規模火災
避難所					
1	町立第二保育所		○	○	
2	町立第一小学校		○	○	○
3	広瀬公民館	○	○		
4	教育センター		○		
5	町立人権文化センター		○	○	
6	ユニライフ山崎Ⅱ集会所		○	○	
7	山崎公民館	○	○		
8	第二コミュニティセンター		○	○	
9	東大寺自治会集会所	○	○	○	
10	東大寺三丁目自治会集会所	○	○	○	
11	商工会館	○	○	○	
12	町立第二小学校	○	○	○	○
13	町立第二中学校	○	○	○	○
14	尺代公会堂	○			
15	清掃工場	○	○		
16	大沢集会所	○			
17	御所の内自治会集会所	○	○	○	
18	ふれあいセンター	○	○	○	○
19	町立体育館	○	○		
20	桜井公会堂	○	○	○	○
21	町立第三小学校		○	○	○
22	町立第一幼稚園		○	○	○
23	府立島本高校	○		○	○
24	町立第一中学校		○	○	○
25	町立第四小学校		○	○	○
26	高浜公会堂		○		
27	桜井台自治会集会所	○	○	○	
28	緑地公園住宅集会所		○	○	
29	府営島本江川住宅集会所		○	○	
30	若山台集会所	○			
31	若山台第二住宅集会所	○			
32	若山台第三住宅集会所	○			
33	高浜西自治会集会所	○			
一時避難地					
1	町立第一小学校グラウンド	○	○	○	
2	東大寺公園		○	○	
3	町立第二小学校グラウンド	○	○	○	
4	町立第二中学校グラウンド	○	○	○	
5	若山台公園	○			
6	(仮)半坂広場		○	○	
7	山崎ポンプ場		○	○	
8	町立第三小学校グラウンド		○	○	
9	府立島本高校グラウンド	○		○	○
10	ふれあいセンター	○	○	○	○
11	町立第一中学校グラウンド		○	○	○
12	町立第四小学校グラウンド		○	○	○
13	江川公園		○	○	
14	トッパンフォームズ関西株式会社 大阪桜井工場		○	○	
15	やまぶき園跡地		○	○	○
16	ジオ阪急水無瀬ハートスクエア	○			
広域避難地					
1	淀川河川公園			○	○
2	水無瀬川緑地公園			○	○

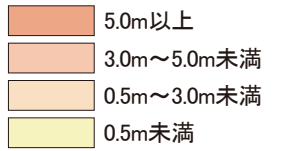
※被害状況により開設する避難所は異なります。

避難所とは	災害が発生又は発生する恐れがある場合に避難する施設。
一時避難地とは	住民が一時的に避難できる場所。
広域避難地とは	火災の延焼拡大によって生じる輻射熱、熱気流から住民の安全を確保できるおおむね10ヘクタール以上の空地。

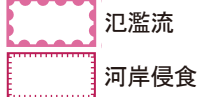
大雨時の危険箇所	
アンダーパス	
道路	
主要幹線道路	

この地図の見方

浸水の範囲と浸水深

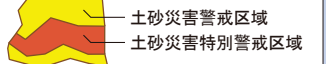


家屋倒壊等氾濫想定区域

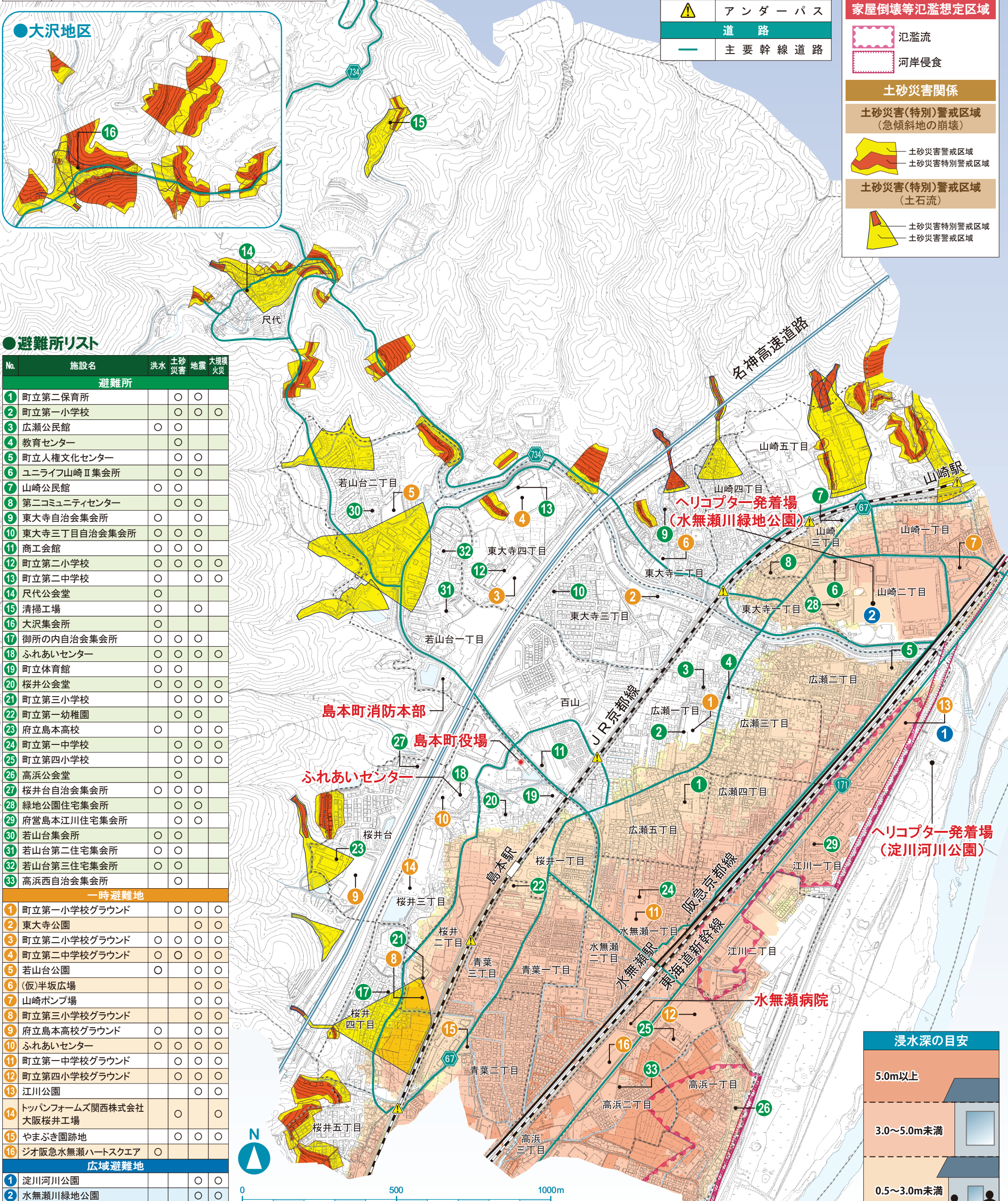
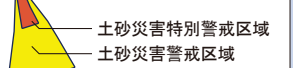


土砂災害関係

土砂災害(特別)警戒区域
(急傾斜地の崩壊)



土砂災害(特別)警戒区域
(土石流)



浸水深の目安

